



КОМИТЕТ ИМУЩЕСТВЕННЫХ ОТНОШЕНИЙ  
АДМИНИСТРАЦИИ ПЕРМСКОГО МУНИЦИПАЛЬНОГО РАЙОНА

РАСПОРЯЖЕНИЕ

08.12.2021

№ 2233

**Об установлении публичного  
сервитута на часть земельных  
участков**

В соответствии со ст. 23, гл. V.7 Земельного кодекса Российской Федерации, Федеральным законом от 25.10.2001 № 137-ФЗ «О введении в действие Земельного кодекса Российской Федерации», пп. 3.7.5 п. 3.7 разд. 3 Положения о комитете имущественных отношений администрации Пермского муниципального района, утвержденного решением Земского Собрания Пермского муниципального района Пермского края от 22.12.2016 № 178, на основании ходатайства открытого акционерного общества «Межрегиональная распределительная сетевая компания Урала» (ИНН 6671163413, ОГРН 1056604000970) (далее - ОАО «МРСК Урала») от 14.09.2021 № 7486:

1. Установить в интересах ОАО «МРСК Урала» публичный сервитут общей площадью 2559 кв.м на часть земельных участков:

- с кадастровым номером 59:32:1910001:60, расположенный по адресу: Пермский край, Пермский район, Сылвенское с/п, с. Троица, ул. Степная, д. 44;
- с кадастровым номером 59:32:1910001:2126, расположенный по адресу: Пермский край, Пермский район, Сылвенское с/п, с. Троица, ул. Степная, дом 32;
- с кадастровым номером 59:32:1910001:3224, расположенный по адресу: Пермский край, Пермский район, Сылвенское с/п, с. Троица;
- с кадастровым номером 59:32:1910001:3843, расположенный по адресу: Пермский край, Пермский район, Сылвенское с/п, с. Троица, ул. Степная;
- с кадастровым номером 59:32:1910001:392, расположенный по адресу: Пермский край, Пермский район, Сылвенское с/п, с. Троица, ул. Степная, д. 40;
- с кадастровым номером 59:32:1910001:3778, расположенный по адресу: Пермский край, Пермский район, Сылвенское с/п, с. Троица, ул. Степная;
- с кадастровым номером 59:32:1910001:3779, расположенный по адресу: Пермский край, Пермский район, Сылвенское с/п, с. Троица;
- с кадастровым номером 59:32:1910001:3768, расположенный по адресу: Пермский край, Пермский район, Сылвенское с/п, с. Троица, ул. Степная.

Цель: Для размещения объекта электросетевого хозяйства «ВЛ-0,4 кВ от ТП-2311».

Срок: 49 лет.

2. Утвердить границы публичного сервитута земельных участков, указанных в п. 1 настоящего распоряжения, согласно прилагаемой схеме расположения границ публичного сервитута.

3. Срок, в течение которого использование указанных в п. 1 настоящего распоряжения земельных участков в соответствии с их разрешенным использованием будет невозможно или существенно затруднено в связи с осуществлением сервитута – не установлен.

4. Порядок установления зон с особыми условиями использования территорий и содержание ограничений прав на земельные участки в границах таких зон установлен Постановлением Правительства РФ от 24.02.2009 № 160 «О порядке установления охранных зон объектов электросетевого хозяйства и особых условий использования земельных участков, расположенных в границах таких зон».

5. Плата за публичный сервитут не устанавливается в соответствии с ч. 4 ст. 3.6 Федерального закона от 25.10.2001 года № 137-ФЗ «О введении в действие Земельного кодекса Российской Федерации».

6. Комитету имущественных отношений администрации Пермского муниципального района в течение 5 рабочих дней со дня подписания настоящего распоряжения:

6.1. Направить настоящее распоряжение правообладателям земельных участков, указанных в п. 1 распоряжения;

6.2. Направить настоящее распоряжение в Управление Федеральной службы государственной регистрации, кадастра и картографии по Пермскому краю;

6.3. Направить настоящее распоряжение в ОАО «МРСК Урала», а также сведения о лицах, являющихся правообладателями земельных участков, сведения о лицах, подавших заявления об учете их прав (обременений прав) на земельные участки, способах связи с ними, копии документов, подтверждающих права указанных лиц на земельные участки;

6.4. Направить в администрацию Сылвенского сельского поселения настоящее распоряжение для опубликования в порядке, установленном для официального опубликования (обнародования) муниципальных правовых актов уставом поселения.

7. Разместить настоящее распоряжение на сайте Пермского муниципального района [www.permraion.ru](http://www.permraion.ru).

8. Настоящее распоряжение вступает в силу со дня его подписания.

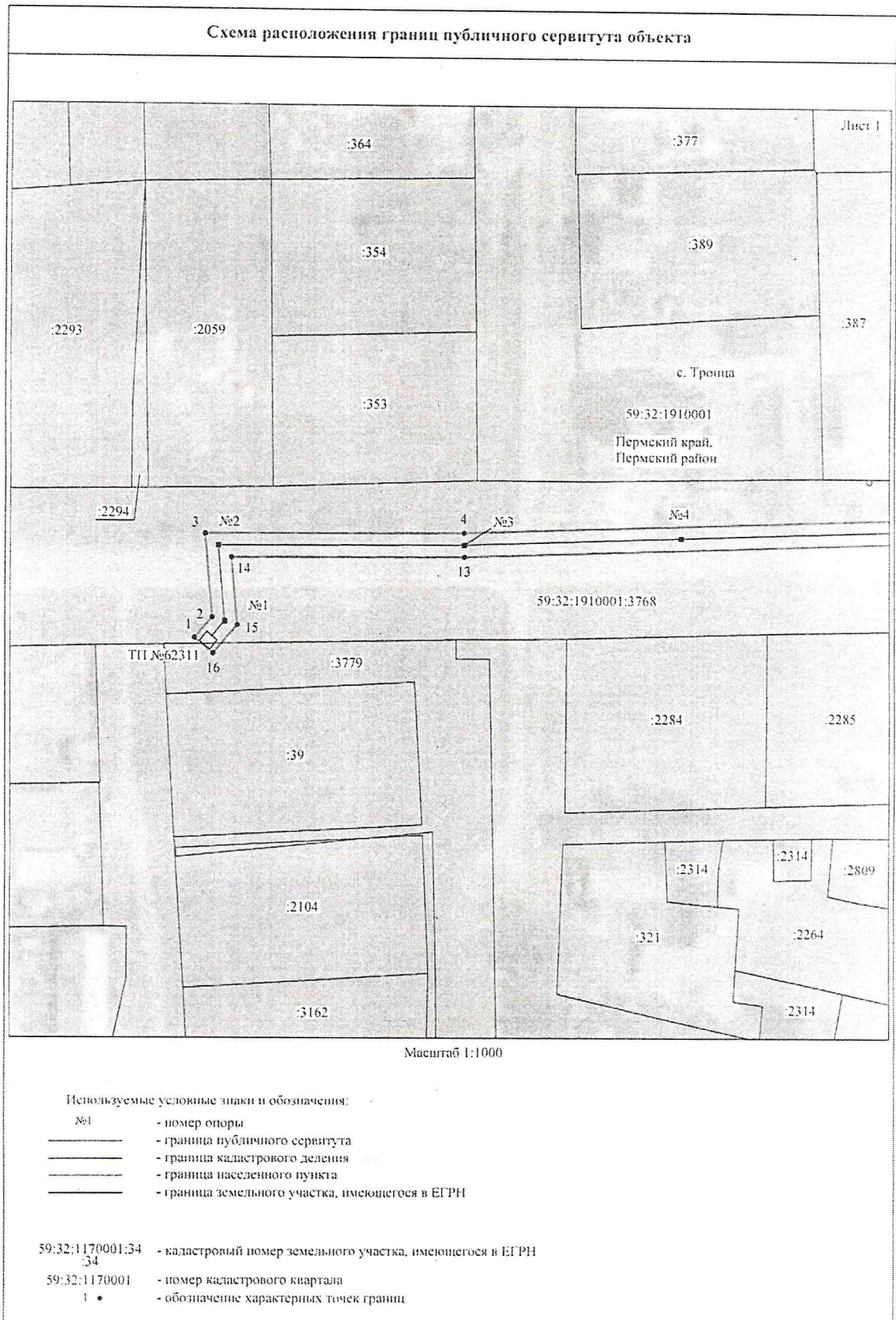
9. Контроль исполнения распоряжения оставляю за собой.

И.о. председателя комитета

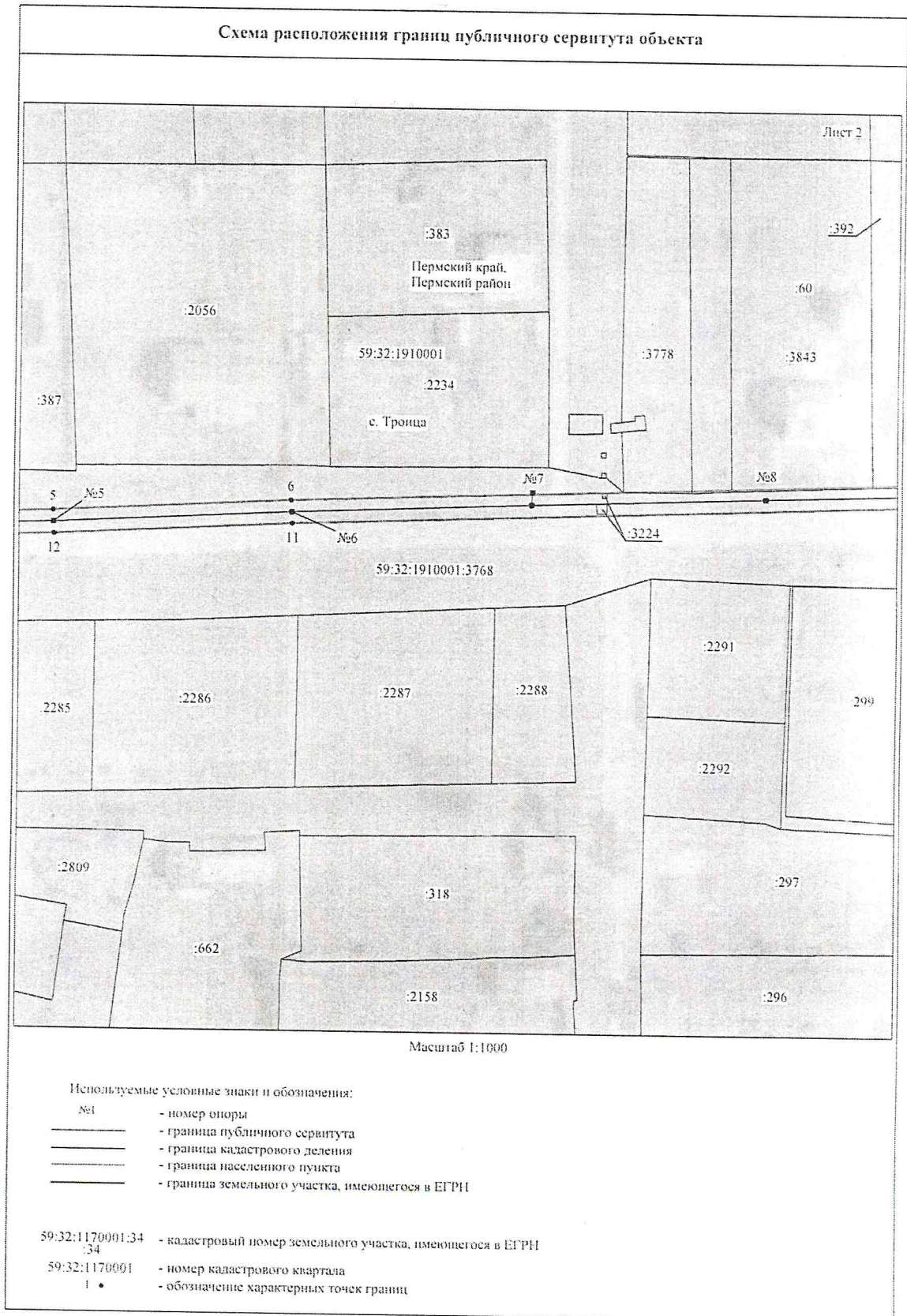


М.В. Королева

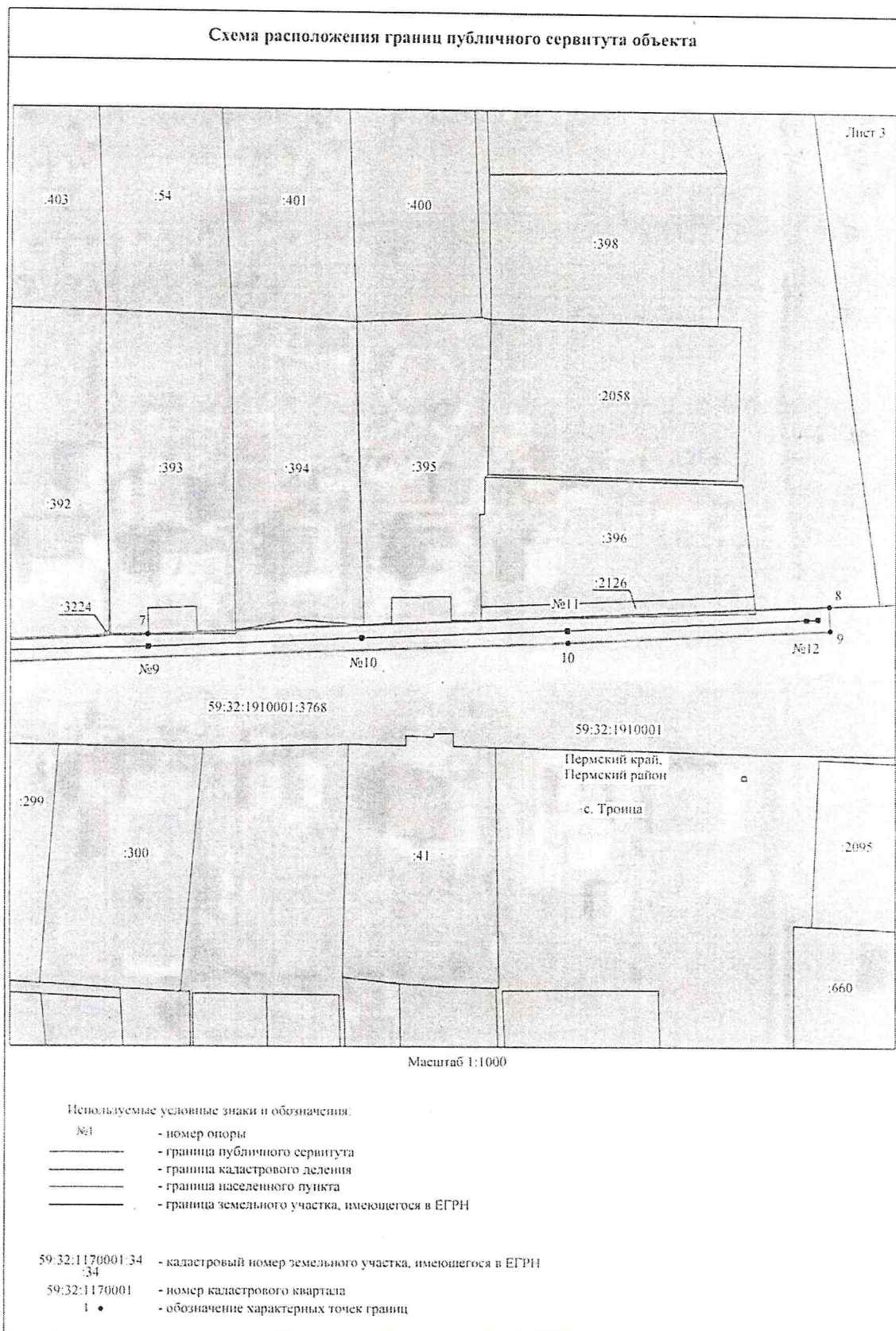
Приложение № 1  
к распоряжению  
комитета имущественных  
отношений администрации  
Пермского муниципального района  
от 08.12.2021 № 2233



Приложение № 2  
к распоряжению  
комитета имущественных  
отношений администрации  
Пермского муниципального района  
от 08.12.2021 № 2233



Приложение № 3  
к распоряжению  
комитета имущественных  
отношений администрации  
Пермского муниципального района  
от 08.12.2021 № 2233



Приложение № 4  
к распоряжению  
комитета имущественных  
отношений администрации  
Пермского муниципального района  
от 08.12.2021 № 2233

ОПИСАНИЕ МЕСТОПОЛОЖЕНИЯ ГРАНИЦ

Публичный сервитут для размещения объекта электросетевого хозяйства «ВЛ-0,4 кВ от ТП-2311»  
(наименование объекта, местоположение границ которого описано (далее - объект))

Раздел I

Сведения об объекте

Сведения об объекте		
№ п/п	Характеристики объекта	Описание характеристик
1	2	3
1	Местоположение объекта	Пермский край, Пермский район, село Троица
2	Площадь объекта +/- величина погрешности определения площади (Р+/- Дельта Р)	2559 кв.м ± 24 кв.м
3	Иные характеристики объекта	Публичный сервитут для размещения объекта электросетевого хозяйства «ВЛ-0,4 кВ от ТП-2311» на срок 49 лет

Приложение № 5  
к распоряжению  
комитета имущественных  
отношений администрации  
Пермского муниципального района  
от 08.12.2021 № 2233

Раздел 2

Сведения о местоположении границ объекта					
1. Система координат МСК-59, зона 2					
2. Сведения о характерных точках границ объекта					
Обозначение характерных точек границ	Координаты, м		Метод определения координат характерной точки	Средняя квадратическая погрешность положения характерной точки ( $M_t$ ), м	Описание обозначения точки на местности (при наличии)
	X	Y			
1	2	3	4	5	6
1	515671.23	2263717.34	Метод спутниковых геодезических измерений (определений)	0,10	–
2	515675.51	2263721.00	Метод спутниковых геодезических измерений (определений)	0,10	–
3	515693.10	2263719.46	Метод спутниковых геодезических измерений (определений)	0,10	–
4	515693.30	2263773.50	Метод спутниковых геодезических измерений (определений)	0,10	–
5	515696.54	2263869.06	Метод спутниковых геодезических измерений (определений)	0,10	–
6	515699.25	2263918.30	Метод спутниковых геодезических измерений (определений)	0,10	–
7	515705.03	2264073.19	Метод спутниковых геодезических измерений (определений)	0,10	–
8	515711.32	2264213.95	Метод спутниковых геодезических измерений (определений)	0,10	–
9	515706.33	2264214.19	Метод спутниковых геодезических измерений (определений)	0,10	–
10	515703.68	2264160.15	Метод спутниковых геодезических измерений (определений)	0,10	–
11	515694.26	2263918.54	Метод спутниковых геодезических измерений (определений)	0,10	–
12	515691.54	2263869.28	Метод спутниковых геодезических измерений (определений)	0,10	–
13	515688.30	2263773.58	Метод спутниковых геодезических измерений (определений)	0,10	–
14	515688.13	2263724.92	Метод спутниковых геодезических измерений (определений)	0,10	–
15	515673.88	2263726.17	Метод спутниковых геодезических измерений (определений)	0,10	–
16	515667.98	2263721.15	Метод спутниковых геодезических измерений (определений)	0,10	–
1	515671.23	2263717.34	Метод спутниковых геодезических измерений (определений)	0,10	–
3. Сведения о характерных точках части (частей) границы объекта					
Обозначение характерных точек части границы	Координаты, м		Метод определения координат характерной точки	Средняя квадратическая погрешность положения характерной точки ( $M_t$ ), м	Описание обозначения точки на местности (при наличии)
	X	Y			
1	2	3	4	5	6
–	–	–	–	–	–